Annexe 27 : ZAE Les Mares (commune de Saint-Hilaire-de-Riez)

Envoyé en préfecture le 25/01/2022
Reçu en préfecture le 25/01/2022
Affiché le 27 JAN. 2022
ID : 085-200023778-20220120-DL_2022_01_05-DE

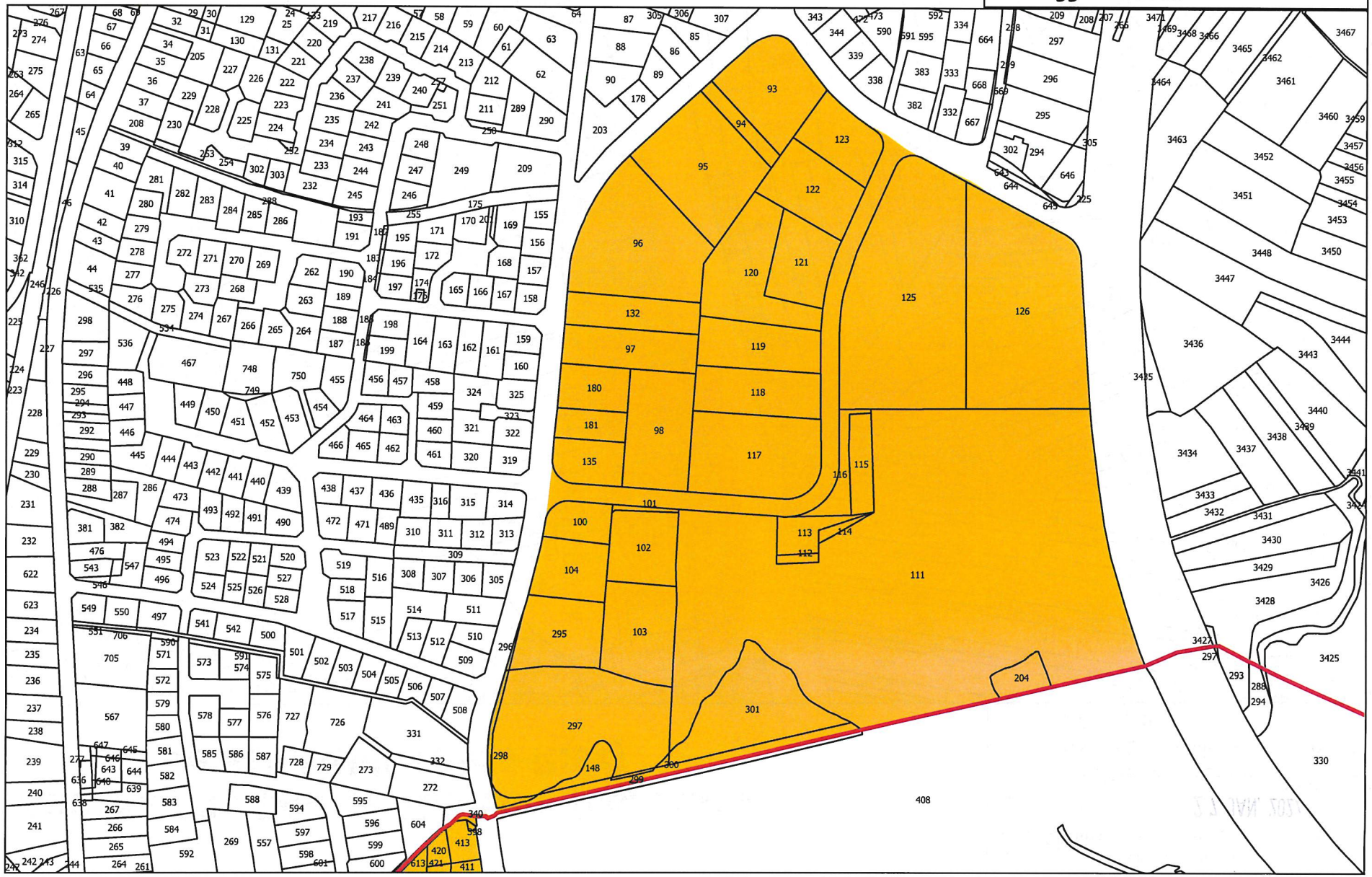

Annexe 28 : ZAE Le Gâtineau (commune de Saint-Hilaire-de-Riez)

Limites communales

Limites parcellaires

Périmètre du DPU relevant du Pays de Saint-Gilles-Croix-de-Vie Agglomération

Envoyé en préfecture le 25/01/2022
Reçu en préfecture le 25/01/2022
Affiché le 27 JAN. 2022
ID : 085-200023778-20220120-DL_2022_01_05-DE

Annexe 29 : ZAE La Marzelle (commune de Saint-Hilaire-de-Riez)

Envoyé en préfecture le 25/01/2022
Reçu en préfecture le 25/01/2022
Affiché le 27 JAN. 2022
ID : 085-200023778-20220120-DL_2022_01_05-DE

Limites communales
Limites parcellaires
Périmètre du DPU relevant du Pays de Saint-Gilles-Croix-de-Vie Agglomération

Annexe 30 : ZAE La Chaussée (commune de Saint-Hilaire-de-Riez)

Envoyé en préfecture le 25/01/2022
Reçu en préfecture le 25/01/2022
Affiché le 27 JAN. 2022
ID : 085-200023778-20220120-DL_2022_01_05-DE

Limites communales
Limites parcellaires
Périmètre du DPU relevant du Pays de Saint-Gilles-Croix-de-Vie Agglomération

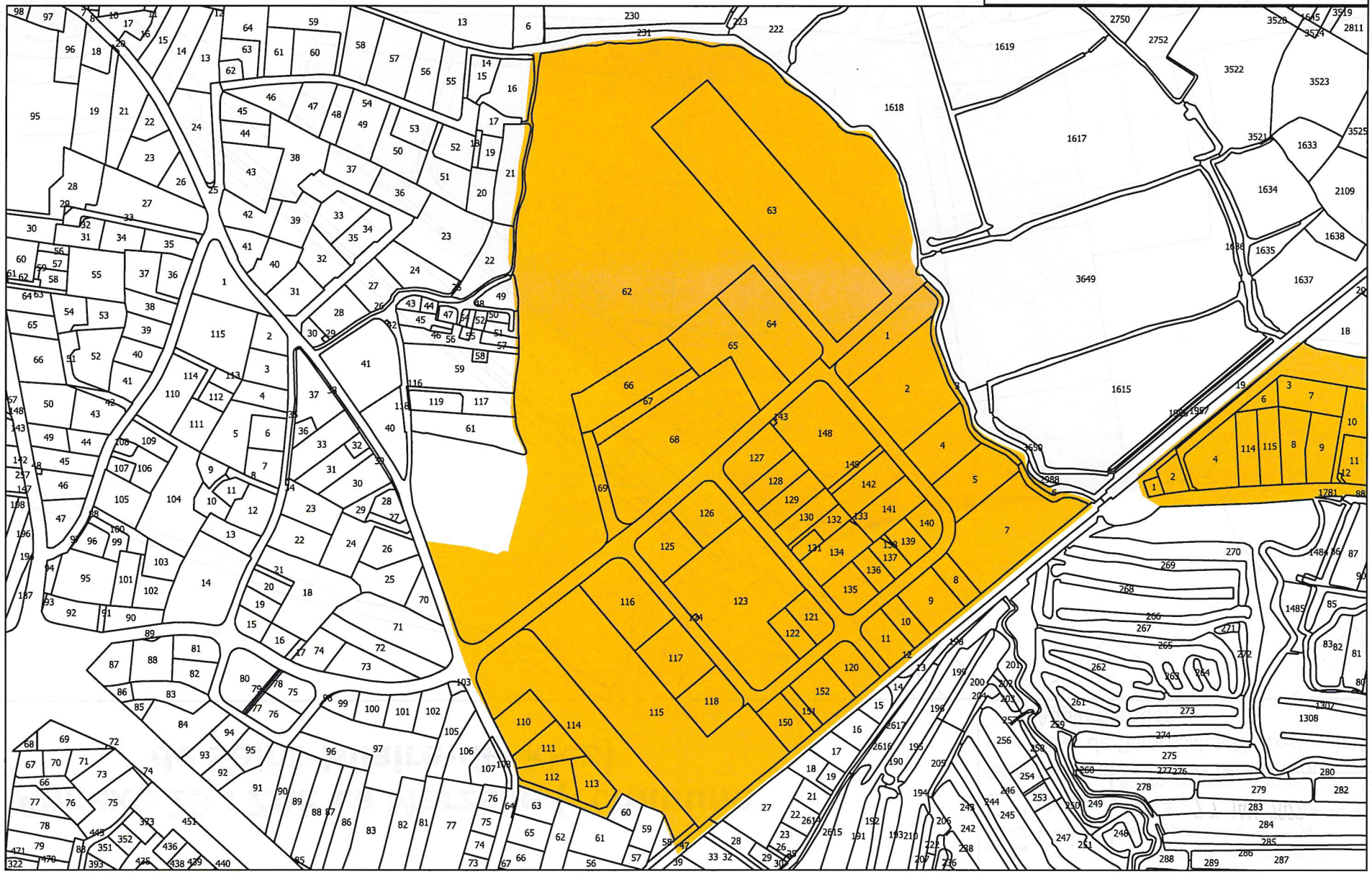

Annexe 31 : ZAE La Rousselotière (commune de Saint-Hilaire-de-Riez)

Envoyé en préfecture le 25/01/2022
Reçu en préfecture le 25/01/2022
Affiché le 27 JAN. 2022
ID : 085-200023778-20220120-DL_2022_01_05-DE

Limites communales
Limites parcelles
Périmètre du DPU relevant du Pays de Saint-Gilles-Croix-de-Vie Agglomération

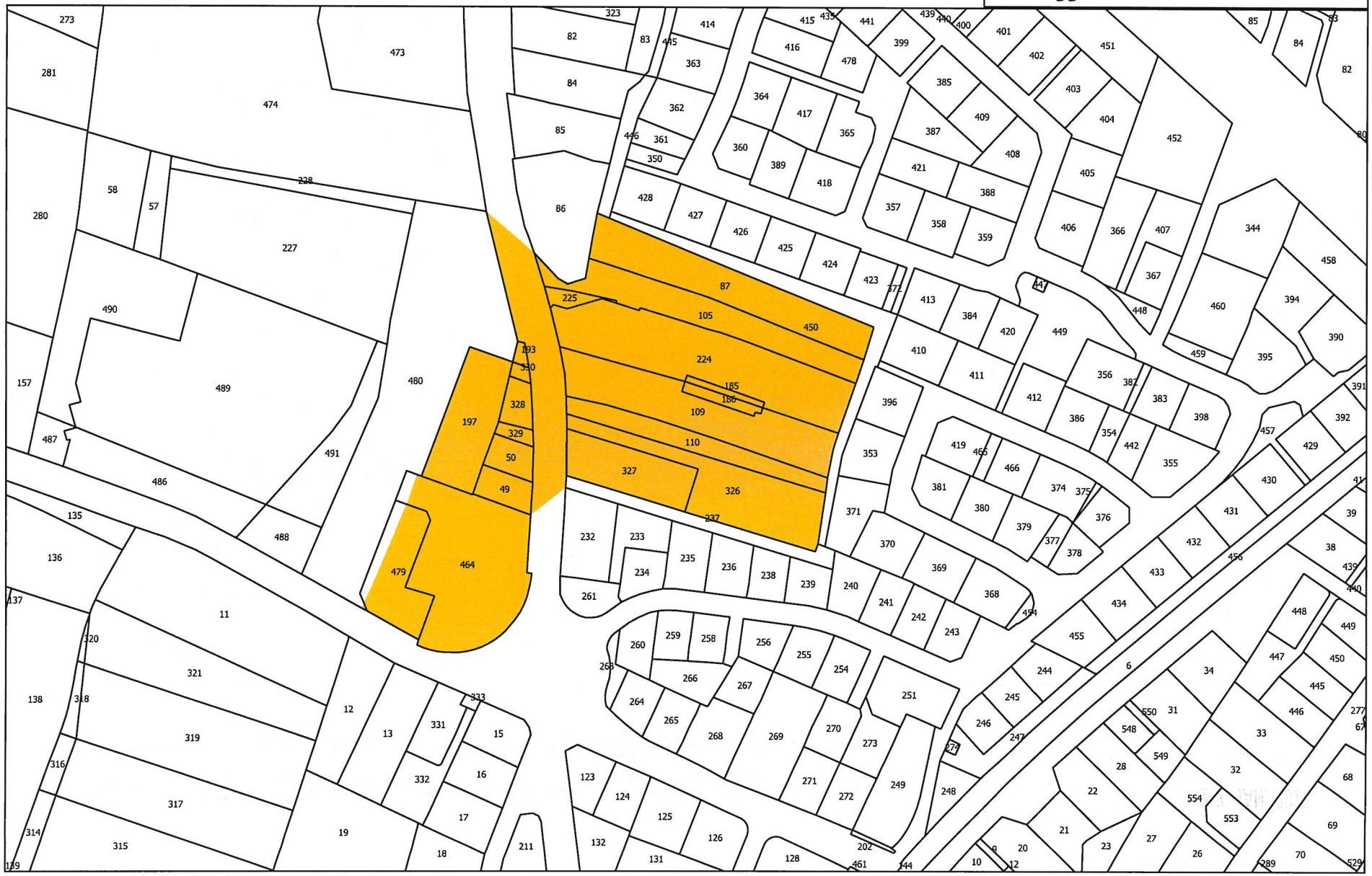

Annexe 32 : ZAE Route Notre-Dame-de-Riez et La Jarrie (commune de Saint-Hilaire-de-Riez)

Envoyé en préfecture le 25/01/2022
Reçu en préfecture le 25/01/2022
Affiché le 27 JAN. 2022
ID : 085-200023778-20220120-DL_2022_01_05-DE

Limites communales
Limites parcellaires
Périmètre du DPU relevant du Pays de Saint-Gilles-Croix-de-Vie Agglomération